

**comarca:** La Safor

**recorrido:** 15 km

**tiempo:** 4 h 30'

**dificultad:** alta

**cartografía:** 1:50.000 Alzira 770 (29-30)

**entidad promotora:**

Centro Excursionista de Tavernes de la Vallidigna

## font de la Sangonera

caminos tradicionales de Tavernes a les Creus

### Itinerario:

Tavernes de la Vallidigna - Canal de Defensa - Senda Amoladors - Cruce camí Borregos - Tossal de la Sangonera - Pla de la Sangonera - Font de la Sangonera - Puntal del Massalari - Font de la Sangonera - Ruinas casa Herbolari (conexión PR-V 39) - Pla y Alt de les Creus - Cruce con PR-V 39 - Fontetes de Cantús - Els Castelletes - Canal de Defensa - Tavernes. El PR tiene una alternativa en el Pla de les Creus y una derivación hacia el Pla de Barber (Benifairó) por la pista del Pla de Sangonera. Está conectado con el PR-V 39 y el PR-V 40.

### Instalaciones recreativas forestales:

- Zonas de acampada:  
Font de la Sangonera (Tavernes-C.Exc. Tavernes)

### ■ Áreas recreativas:

Eria. de Sant Llorenç/ Racó Joana y el Clot de la Font (Tavernes)

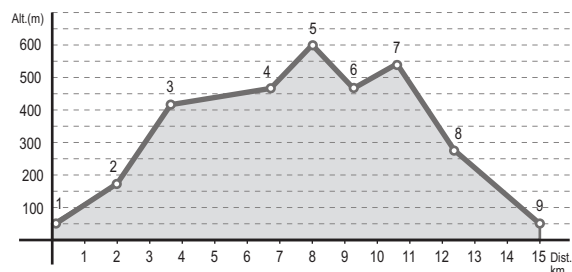
Depósito de agua (Benifairó de la Vallidigna)

[www.cma.gva.es/cidam/montes/sendaverde](http://www.cma.gva.es/cidam/montes/sendaverde)

### Lugares de interés:

- Centro histórico de Tavernes de la Vallidigna
- El Monasterio cisterciense de Sta María de la Vallidigna y la Mezquita de la Xara
- La Cova del Bolomor y el paraje del Clot de la Font (Tavernes)
- Las fuentes del Alt de les Creus (el Barber, Sangonera, Granata...)
- La zona de escalada Camí dels Borregos (Tavernes)
- El trazado de la senda dels amoladors a Les Creus
- El Mirador cercano a la Ermita de Sant Llorenç (Racó Joana)
- Las cumbres del Massalari, Ratlla, Les Creus y Germanells
- La serra de Corbera y les Agulles (por Barraca d'Aigües Vives)

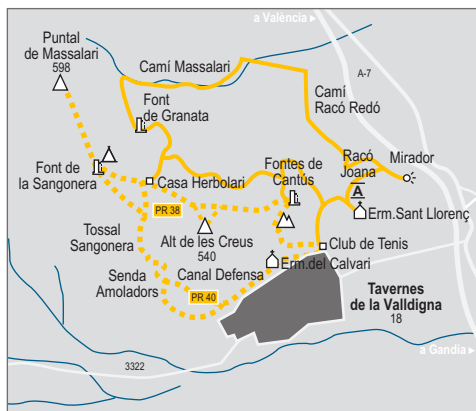
### Perfil del sendero:



- |                           |                         |                           |
|---------------------------|-------------------------|---------------------------|
| 1. Tavernes de Vallidigna | 4. Font de la Sangonera | 7. Alt de les Creus       |
| 2. Desvío camí Borregos   | 5. Puntal de Massalari  | 8. Fontetes de Cantús     |
| 3. Tossal de la Sangonera | 6. Font de la Sangonera | 9. Tavernes de Vallidigna |



Senda de les Creus a Tavernes con el Montdúver al fondo



**comarca:** La Safor  
**recorrido:** 12,5 km  
**tiempo:** 4 h 20'  
**difficultad:** media  
**cartografía:** 1:50.000 Alzira 770 (29-30)  
**entidad promotora:**  
 Centro Excursionista de Tavernes de la Vallidigna

## un balcón al Mediterráneo

la senda de la Font de la Granata a les Creus

### Itinerario:

Tavernes de la Vallidigna (Pont del Canal de Defensa) - Club de Tennis - Cruce sendas a Font Granata y Sant Llorenç - Conexión PR-V 38 - Fontetes Cantús - Conexión PR-V 38 dirección Sangonera por Casa Herbolari - Font de Granata - Camí del Massalari - Camí del Racó Redó - Cruce sendas Mirador y Sant Llorenç - Mirador - Cruce - Ermita y área recreo Sant Llorenç - Canal de Defensa (Tavernes de la Vallidigna). En las cercanías de la Font de la Granata se puede conectar con el PR-V 38 por las ruinas de la Casa Herbolari en unos 20' (dirección Font Sangonera). El PR está conectado con el PR-V 40 en el Canal de Defensa y con el PR-V 39 por les Fontetes de Cantús.

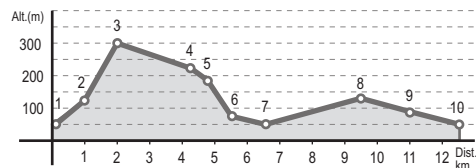
### Instalaciones recreativas forestales:

- Zonas de acampada:  
Font de la Sangonera (Centro Exc. Tavernes)
- Áreas recreativas:  
Ertá.Sant Llorenç/ Racó Joana; Mirador; Clot de la Font (Tavernes)  
[www.cma.gva.es/cidam/montes/sendaverde](http://www.cma.gva.es/cidam/montes/sendaverde)

### Lugares de interés:

- El Centro histórico de Tavernes de la Vallidigna
- El Monasterio cisterciense de Santa María de la Vallidigna y la Mezquita de la Xara (Simat)
- La Cova del Bolomor y el paraje del Clot de la Font (Tavernes)
- Las fuentes del Alt de les Creus (El Barber, Sangonera, Granata...)
- La zona de escalada Camí dels Borregos y els Castelletts
- El Mirador cercano a la Ermita de Sant Llorenç (Racó Joana)
- La serra de Corbera y les Agulles (por la Barraca d'Agües Vives/Alzira)

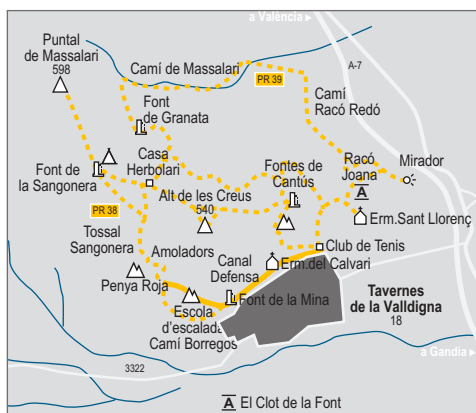
### Perfil del sendero:



- |   |                                |
|---|--------------------------------|
| 1. Tavernes, Canal de Defensa               | 6. Camí del Massalari          |
| 2. Cruce Granata/ Sant Llorenç              | 7. Camí del Racó Redó          |
| 3. Desvío a les Fontetes de Cantús/ PR-V 38 | 8. Mirador                     |
| 4. Enlace PR-V 38/ Sangonera                | 9. Ermita Sant Llorenç         |
| 5. Font de Granata                          | 10. Tavernes, Canal de Defensa |



Vista de la ermita de Sant Llorenç desde el Mirador de Tavernes



**comarca:** La Safor

**recorrido:** 2,5 km

**tiempo:** 35'

**dificultad:** baja

**cartografía:** 1:50.000 Alzira 770 (29-30)

**entidad promotora:** C.Exc. Tavernes de la Vallidigna



Senda dels Amoladors, Tavernes

## senda de los Borregos

el camino histórico dels Amoladors

### Itinerario:

Tavernes de la Vallidigna (Canal de Defensa) - Desvío a Fontetes de Cantús - Canal de Defensa - Ermita del Calvari - Font de la Mina - Cova Pilarets - Conexión senda Amoladors (PR-V 38). En la Font de la Mina se ha señalado una derivación a la zona de escalada por el Camí de Borregos que enlaza en cota superior con el PR-V 38 hacia el tossal de la Sangonera (1,2 km de subida)

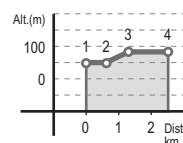
### Instalaciones recreativas forestales:

- Zonas de acampada:  
Font de la Sangonera (Centre Exc.Tavernes)
- Áreas recreativas:  
Erta.Sant Llorenç/ Racó Joana; Mirador; Clot de la Font (Tavernes)  
[www.cma.gva.es/cidam/montes/sendaverde](http://www.cma.gva.es/cidam/montes/sendaverde)

### Lugares de interés:

- Centro histórico de Tavernes de la Vallidigna y el Canal de Defensa
- El Monasterio cisterciense de Santa María de la Vallidigna y la Mezquita de la Xara
- La Font de la Mina y la Ermita del Calvari
- La Cova del Bolomor y el paraje del Clot de la Font (Tavernes)
- Las fuentes del Alt de les Creus (El Barber, Sangonera, Granata, etc)
- La zona de escalada Camí del Borregos (Tavernes)
- El Mirador cercano a la Ermita de Sant Llorenç (Racó Joana)
- La serra de Corbera y les Agulles (por la Barraca d'Agües Vives-Alzira)
- Las cercanas playas de Tavernes y Xeresa

### Perfil del sendero:



1. Tavernes de la Vallidigna/ Canal de Defensa/ enlace PR-V 38
2. Ermita del Calvari
3. Font de la Mina
4. Enlace Senda dels Amoladors, PR-V 38